



МИНИСТЕРСТВО ЭКОНОМИЧЕСКОГО РАЗВИТИЯ  
РОССИЙСКОЙ ФЕДЕРАЦИИ

ФЕДЕРАЛЬНАЯ СЛУЖБА ГОСУДАРСТВЕННОЙ  
РЕГИСТРАЦИИ, КАДАСТРА И КАРТОГРАФИИ  
(РОСРЕЕСТР)

**РАСПОРЯЖЕНИЕ**

Москва

17 мая 2016г

№ Р/0091

**О внесении изменений в план финансово-хозяйственной деятельности федерального государственного бюджетного учреждения «Федеральный научно-технический центр геодезии, картографии и инфраструктуры пространственных данных» на 2016 год, утвержденный распоряжением Росреестра от 31.03.2016 № Р/57**

В соответствии с главой IV Порядка составления и утверждения плана финансово-хозяйственной деятельности федеральных государственных бюджетных учреждений, подведомственных Федеральной службе государственной регистрации, кадастра и картографии, утвержденного приказом Росреестра от 14.01.2015 № П/5 (зарегистрирован в Минюсте России 09.02.2015, регистрационный № 35931):

Внести изменения в план финансово-хозяйственной деятельности федерального государственного бюджетного учреждения «Федеральный научно-технический центр геодезии, картографии и инфраструктуры пространственных данных» на 2016 год, утвержденный распоряжением Росреестра от 31.03.2016 № Р/57, изложив его в редакции согласно приложению к настоящему распоряжению.

Руководитель



И.В. Васильев

УТВЕРЖДАЮ  
Ручко Светлана  
(наименование должности лица, утверждающего документ)  
С.В. Ковалева  
(наименование должности, должности и полномочия)  
И.И. (подпись)  
И.И. (расшифровка подписи)  
2016 г.

План финансово-хозяйственной деятельности на 2016 год

" " 2016 г.

Наименование Учреждения: федеральное государственное бюджетное учреждение "Федеральный научно-технический центр геодезии, картографии и инфраструктуры пространственных данных"

ИНН / КПП 7722814241/772201001

Код по реестру участников бюджетного процесса, а также юридических лиц, не являющихся участниками бюджетного процесса: 000000000310011333061

Адрес фактического местонахождения: г. Москва, ул. Онежская, д. 26

Наименование органа, осуществляющего функции и полномочия учредителя: ФЕДЕРАЛЬНАЯ СЛУЖБА ГОСУДАРСТВЕННОЙ РЕГИСТРАЦИИ, КАДАСТРА И КАРТОГРАФИИ

Единица измерения: руб. (с точностью до второго десятичного знака)

I. Сведения о деятельности Учреждения (Подразделения)

1. Цели деятельности Учреждения: выполнение геодезических и картографических работ федерального назначения, в том числе выполнение на основании решения Росреестра работ по созданию Государственного каталога географических наименований и его ведение.

2. Виды деятельности Учреждения: создание и ведение федерального и территориальных картографо-геодезических фондов; оказание государственных услуг по предоставлению в пользование материалов и данных из федерального и территориальных картографо-геодезических фондов заинтересованным лицам; создание и ведение Государственного каталога географических названий, обеспечивающего регистрацию и учет наименований географических объектов Российской Федерации, континентального шельфа и исключительной экономической зоны Российской Федерации и географических объектов, открытых или выделенных российскими исследователями в пределах открытого моря и Антарктики; определение параметров фигуры Земли и в этих целях внешнего гравитационного поля; обеспечение функционирования и развития государственной нивелирной сети, фундаментальной астрономо-геодезической сети, высокоточной геодезической сети, гравиметрической фундаментальной сети и гравиметрической сети первого класса; ведение портала точных "быстрых" эфемерид орбитальной группировки ГЛОНАСС на основе анализа и обработки измерений, выполненных на постоянно действующих пунктах фундаментальной астрономо-геодезической сети; выполнение работ, связанных с обеспечением функций службы контроля деформации земной поверхности, входящей в федеральную систему сейсмологических наблюдений и прогноза землетрясений, действующей на основании постановления Правительства Российской Федерации от 11 мая 1993 года № 444 "О федеральной системе сейсмологических наблюдений и прогноза землетрясений", в том числе геодинамических исследований на базе геодезических и спутниковых измерений в целях создания и ведения каталогов и карт скоростей изменения деформации земной поверхности, включающих проектирование геодезических сетей, обработку результатов геодезических и гравиметрических определений, анализ и интерпретацию полученных результатов, сопоставление их с тектоническим строением исследуемой территории; выполнение работ, связанных с обеспечением функций метрологической службы, в области геодезии, картографии и инфраструктуры пространственных данных Российской Федерации; сбор и обобщение информации об установлении или изменении прохождения государственной границы Российской Федерации, границ субъектов Российской Федерации, границ муниципальных образований, а также об изменении или уточнении прохождения государственной границы Российской Федерации на местности при проверке государственной границы Российской Федерации, редакционно-контрольный просмотр правильности отображения прохождения государственной границы Российской Федерации на картографических материалах. Участие в работе совместных комиссий по делимитации, демаркации и проверке происхождения линии государственной границы Российской Федерации с сопредельными государствами; создание и ведение единой электронной цифровой картографической основы государственного кадастра недвижимости и других федеральных автоматизированных информационных систем; выполнение в установленном порядке функций Центрального отраслевого органа научно-технической информации (депозитария федерального значения), включая соответствующую издательскую деятельность на основании приказа по Главному управлению геодезии и картографии при М СССР от 31.05.1968 № 116 "О создании отраслевой системы научно-технической информации по геодезии и картографии", а также "Положения об организации депозитарного хранения книжных фондов библиотек страны", утвержденного Минкультуры СССР 03.12.1974, ГКНТ СССР 31.12.1974, АН СССР 11.03.1975, Минвузом СССР 03.02.1975; ; выполнение работ по подготовке проектов нормативных технических документов и документов по стандартизации в области геодезической, картографической деятельности и инфраструктуры пространственных данных, а также наименований географических объектов; выполнение научно-исследовательских и опытно-конструкторских работ в сфере геодезии, картографии и инфраструктуры пространственных данных Российской Федерации; обеспечение защиты сведений, составляющих государственную и иную охраняемую законом тайну, а также контроль и координацию деятельности по защите таких сведений в создаваемых филиалах (региональных отделах).

3. Перечень услуг (работ), осуществляемых на платной основе: в качестве научной организации осуществление научной и научно-технической деятельности в сфере геодезии и картографии, наименований географических объектов, организации инфраструктуры пространственных данных Российской Федерации, обеспечивающей выполнение научных исследований, научно-методических, опытно-конструкторских и технологических работ, том числе в соответствии с главными научными направлениями; выполнение работ, оказание услуг в сфере защиты исключительных прав на результаты научно-технической и иной интеллектуальной деятельности в области геодезии и картографии в интересах Учредителя и иных правообладателей; экспертиза качества, проведение испытаний геодезической продукции, редакционно-контрольная проверка и экспертиза картографической продукции на полноту и качество, подтверждение соответствия требованиям нормативных и технических документов; создание, внедрение и эксплуатационное сопровождение информационных, географических информационных систем, географических сетевых сервисов федерального и регионального (специального) назначения, в том числе систем информационного взаимодействия с органами государственной власти и местного самоуправления в Российской Федерации, а также с юридическими и физическими лицами; подготовка к изданию, издание и реализация (в том числе, продажа) средств массовой информации, научно-технической и публицистической литературы в печатной форме, а также через сеть Интернет: журнала «Геодезия и картография», газеты «Вестник геодезии и картографии», прочей технической, информационной, учебно-методической и художественной литературы, брошюр, плакатов по тематике геодезии, картографии, навигационного обеспечения, дистанционного зондирования Земли, географических информационных систем, инфраструктуры пространственных данных; создание постоянно действующих станций (пунктов) для спутниковых дифференциальных определений координат. Обеспечение субъектов геодезической и картографической деятельности результатами спутниковых определений координат и дифференциальными поправками; выполнение геодезических и картографических работ специального (отраслевого) назначения; создание тематической и специальной картографической продукции; создание фрагментов геодезических сетей специального (отраслевого) назначения; производство, размещение и распространение рекламы; производство технических, научно-технических и экономических экспертиз; предоставление в аренду и (или) в безвозмездное временное пользование недвижимого имущества, находящегося в оперативном управлении Учреждения, в установленном порядке по согласованию с Учредителем; предоставление услуг по копированию и сканированию документов; производство маршеидерских работ; издание и распространение полиграфической продукции в сфере геодезии и картографии.

4. Общая балансовая стоимость недвижимого государственного имущества на дату составления плана, всего: 312 677 329,66 руб.  
в том числе: стоимость имущества, закрепленного собственником имущества за Учреждением на праве оперативного управления 69 803 701,81 руб.;  
стоимость имущества, приобретенного Учреждением (Подразделением) за счет выделенных собственником имущества Учреждения средств 0,00 руб.;  
стоимость имущества, приобретенного Учреждением (Подразделением) за счет доходов от платной и иной приносящей доход деятельности 0,00 руб.;

5. Общая балансовая стоимость движимого государственного имущества на дату составления плана, всего: 391 892 666,37 руб.  
в том числе: балансовая стоимость особо ценного движимого имущества 271 069 017,43 руб.

II. Показатели деятельности Учреждения (Подразделения)

Показатели финансового состояния

Таблица № 1

| Наименование показателя   | Сумма, руб.            |
|---|------------------------|
| <b>Нефинансовые активы, всего:</b>  | <b>477 953 820,83</b>  |
| из них:   |                        |
| недвижимое имущество, всего:  | 69 803 701,81          |
| в том числе:  |                        |
| остаточная стоимость  | 41 242 450,54          |
| особо ценное движимое имущество, всего  | 271 069 017,43         |
| в том числе:  |                        |
| остаточная стоимость  | 144 993 505,45         |
| <b>Финансовые активы, всего</b>   | <b>-301 580 994,29</b> |
| из них:   |                        |
| денежные средства учреждения, всего   | 92 063 246,25          |
| в том числе:  |                        |
| денежные средства учреждения на счетах  | 92 013 246,25          |
| денежные средства учреждения, размещенные на депозиты в кредитной организации | -                      |
| иные финансовые инструменты   | -                      |
| дебиторская задолженность по доходам  | 18 825 094,07          |
| дебиторская задолженность по расходам   | 16 641 093,23          |
| <b>Обязательства, всего</b>   | <b>64 471 900,79</b>   |
| из них:   |                        |
| долговые обязательства  | -                      |
| кредиторская задолженность  | 64 471 900,79          |
| в том числе:  |                        |
| просроченная кредиторская задолженность                                       | -                      |

## Показатели по поступлениям и выплатам федерального государственного бюджетного учреждения "Федеральный научно-технический центр геодезии, картографии и инфраструктуры пространственных данных" на 2016 год

(млн рублей, округлено (Параметры))

| Наименование показателей  | Код по бюджетной классификации Российской Федерации | Объем финансового обеспечения (с точностью до двух знаков после запятой - 0,00) |   |  |  |                |  |  |
|---|---|---|---|--|--|----------------|--|--|
|   |   | Всего   | в том числе:  |  |  |                | Поступления от оказания услуг (выполнения работ) на платной основе и от иной приносящей доход деятельности |  |
|   |   |   | субсидии на финансовое обеспечение выполнения государственного (муниципального) задания | субсидии, предоставляемые в соответствии с абзацем вторым пункта 1 статьи 78.1 Бюджетного кодекса Российской Федерации | субсидии на осуществление капитальных вложений | всего          | из них гранты  |  |
| 1   | 2   | 3   | 4   | 5  | 6  | 7              | 8  |  |
| Поступления от доходов, всего   | x   | 488 744 535,29  | 390 330 500,00  | 9 409 800,00   | 0,00   | 89 004 235,29  | 0,00   |  |
| в том числе:  |   |   |   |  |  |                |  |  |
| Доходы от собственности   | 120   | 0,00  | -   | -  | -  | 0,00           | -  |  |
| Доходы от оказания услуг, работ, итого:   | 130   | 119 273 153,96  | -   | -  | -  | 119 273 153,96 | 0,00   |  |
| в том числе:  |   |   |   |  |  |                |  |  |
| Поступления от разработки методов и технологий определения координат, нормальных высот (превышений) и силы тяжести на земной поверхности, других геодезических параметров и величин   | 130   | 66 300 000,00   | -   | -  | -  | 66 300 000,00  | -  |  |
| Поступления от выполнения геодезических и картографических работ специального назначения  | 130   | 47 000 000,00   | -   | -  | -  | 47 000 000,00  | -  |  |
| Поступления от выполнения работ и оказания услуг по поверке средств измерений топографо-геодезического и картографического назначения; разработке и метрологической аттестации методов измерений в области геодезии и картографии   | 130   | 1 200 000,00  | -   | -  | -  | 1 200 000,00   | -  |  |
| Поступления от реализации журнала "Геодезия и картография"  | 130   | 3 075 600,00  | -   | -  | -  | 3 075 600,00   | -  |  |
| Поступления от реализации газеты "Вестник геодезии и картографии"   | 130   | 86 400,00   | -   | -  | -  | 86 400,00      | -  |  |
| Поступления от прочей технической, информационной, учебно-методической и художественной литературы, брошюр, плакатов по тематике геодезии, картографии, навигационного обеспечения, дистанционного зондирования Земли, географических информационных систем, инфраструктуры пространственных данных   | 130   | 210 000,00  | -   | -  | -  | 210 000,00     | -  |  |
| Поступления от редакционно-издательской проверки и экспертизы картографической продукции на полноту и качество, подтверждение соответствия требованиям нормативных и технических документов   | 130   | 330 000,00  | -   | -  | -  | 330 000,00     | -  |  |
| Поступления от создания тематической и специальной картографической продукции   | 130   | 260 000,00  | -   | -  | -  | 260 000,00     | -  |  |
| Поступления от предоставления в безвозмездное временное пользование недвижимого имущества, находящегося в оперативном управлении Учреждения   | 130   | 811 153,96  | -   | -  | -  | 811 153,96     | -  |  |
| НДС   | 130   | -7 891 091,28   | -   | -  | -  | -7 891 091,28  | -  |  |
| Налог на прибыль  | 130   | -23 854 630,79  | -   | -  | -  | -23 854 630,79 | -  |  |
| Прочие доходы   | 180   | 1 476 803,40  | -   | -  | -  | 1 476 803,40   | -  |  |
| Субсидии на финансовое обеспечение выполнения государственного (муниципального) задания   | 130   | 390 330 500,00  | 390 330 500,00  | -  | -  | -              | -  |  |
| Субсидии, предоставляемые в соответствии с абзацем вторым пункта 1 статьи 78.1 Бюджетного кодекса Российской Федерации, итого:  | 180   | 9 409 800,00  | -   | 9 409 800,00   | -  | -              | -  |  |
| в том числе:  |   |   |   |  |  |                |  |  |
| Субсидии на проведение капитального ремонта недвижимого имущества, закрепленного за ФГБУ «Центр геодезии, картографии и ИПД» в установленном порядке на праве оперативного управления   | 180   | 7 059 800,00  | -   | 7 059 800,00   | -  | -              | -  |  |
| Субсидии на осуществление работ по разработке, оформлению проектной документации на проведение капитального ремонта недвижимого имущества (за исключением имущества, сдаваемого в аренду) и предоставлении ее на государственную экспертизу, а также подготовку сметно-технической, технической документации, включая расходы на оплату юридических услуг и услуг экспертов | 180   | 2 350 000,00  | -   | 2 350 000,00   | -  | -              | -  |  |
| Субсидии на осуществление капитальных вложений  | 180   | 0,00  | -   | -  | 0,00   | -              | -  |  |
| Выплаты по расходам, всего:   | x   | 578 967 137,05  | 418 255 195,12  | 56 997 407,49  | 0,00   | 103 714 534,44 | 0,00   |  |
| в том числе:  |   |   |   |  |  |                |  |  |
| Фонд оплаты труда учреждений  | 111   | 280 921 180,00  | 269 300 600,00  | 0,00   | 0,00   | 11 620 580,00  | 0,00   |  |
| Иные выплаты персоналу учреждений, за исключением фонда оплаты труда  | 112   | 8 852 517,67  | 2 995 682,47  | 0,00   | 0,00   | 5 856 835,20   | 0,00   |  |
| Взносы по обязательному социальному страхованию на выплаты по оплате труда работников и иные выплаты работникам учреждений  | 119   | 84 838 215,00   | 81 328 800,00   | 0,00   | 0,00   | 3 509 415,00   | 0,00   |  |
| Закупка товаров, работ, услуг в целях капитального ремонта государственного (муниципального) имущества  | 243   | 40 277 901,71   | 0,00  | 40 277 901,71  | 0,00   | 0,00           | 0,00   |  |
| Прочая закупка товаров, работ и услуг для обеспечения государственных (муниципальных) нужд  | 244   | 157 439 322,67  | 58 445 112,65   | 16 719 505,78  | 0,00   | 82 274 704,24  | 0,00   |  |
| Уплата налога на имущество организаций и земельного налога  | 851   | 5 908 000,00  | 5 815 000,00  | 0,00   | 0,00   | 93 000,00      | 0,00   |  |
| Уплата прочих налогов, сборов   | 852   | 370 000,00  | 370 000,00  | 0,00   | 0,00   | 0,00           | 0,00   |  |
| Уплата иных платежей  | 853   | 360 000,00  | 0,00  | 0,00   | 0,00   | 360 000,00     | 0,00   |  |
| Поступление финансовых активов, всего:  | x   | 0,00  | 0,00  | 0,00   | 0,00   | 0,00           | 0,00   |  |
| из них:   |   |   |   |  |  |                |  |  |
| увеличение остатков средств   | 510   | 0,00  | 0,00  | 0,00   | 0,00   | 0,00           | 0,00   |  |
| прочие поступления  | 510   | 0,00  | 0,00  | 0,00   | 0,00   | 0,00           | 0,00   |  |
| Выбытие финансовых активов, всего:  | x   | 0,00  | 0,00  | 0,00   | 0,00   | 0,00           | 0,00   |  |
| из них:   |   |   |   |  |  |                |  |  |
| уменьшение остатков средств   | 610   | 0,00  | 0,00  | 0,00   | 0,00   | 0,00           | 0,00   |  |
| прочие выбытия  | 610   | 0,00  | 0,00  | 0,00   | 0,00   | 0,00           | 0,00   |  |
| Остаток средств на начало года  | x   | 90 222 601,76   | 27 924 695,12   | 47 567 607,49  | 0,00   | 14 710 299,15  | 0,00   |  |
| Остаток средств на конец года   | x   | 0,00  | 0,00  | 0,00   | 0,00   | 0,00           | 0,00   |  |

Директор

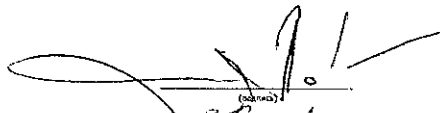
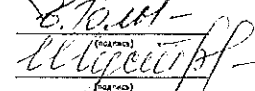
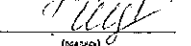
Начальник Планово-экономического управления

Главный бухгалтер

Исполнитель: начальник финансово-экономического отдела

телефон 8 (495) 456-93-80

14 апреля 2016 г.  
(подпись)

  
(подпись)  
  
(подпись)  
  
(подпись)

Г.Г. Победонозов  
(подпись)Е.В. Головенева  
(подпись)Е.Н. Шустрова  
(подпись)М.Д. Цыгульникова  
(подпись)